PERFIL LONGITUDINAL TRAMO FINAL ARROYO PLATANAL

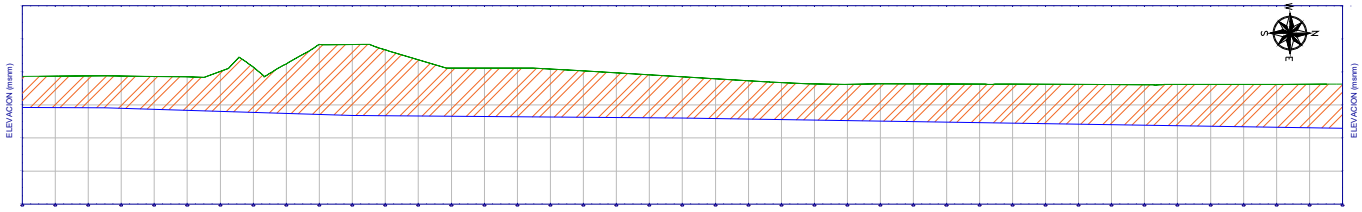

SECCIONES TRAMO FINAL ARROYO PLATANAL

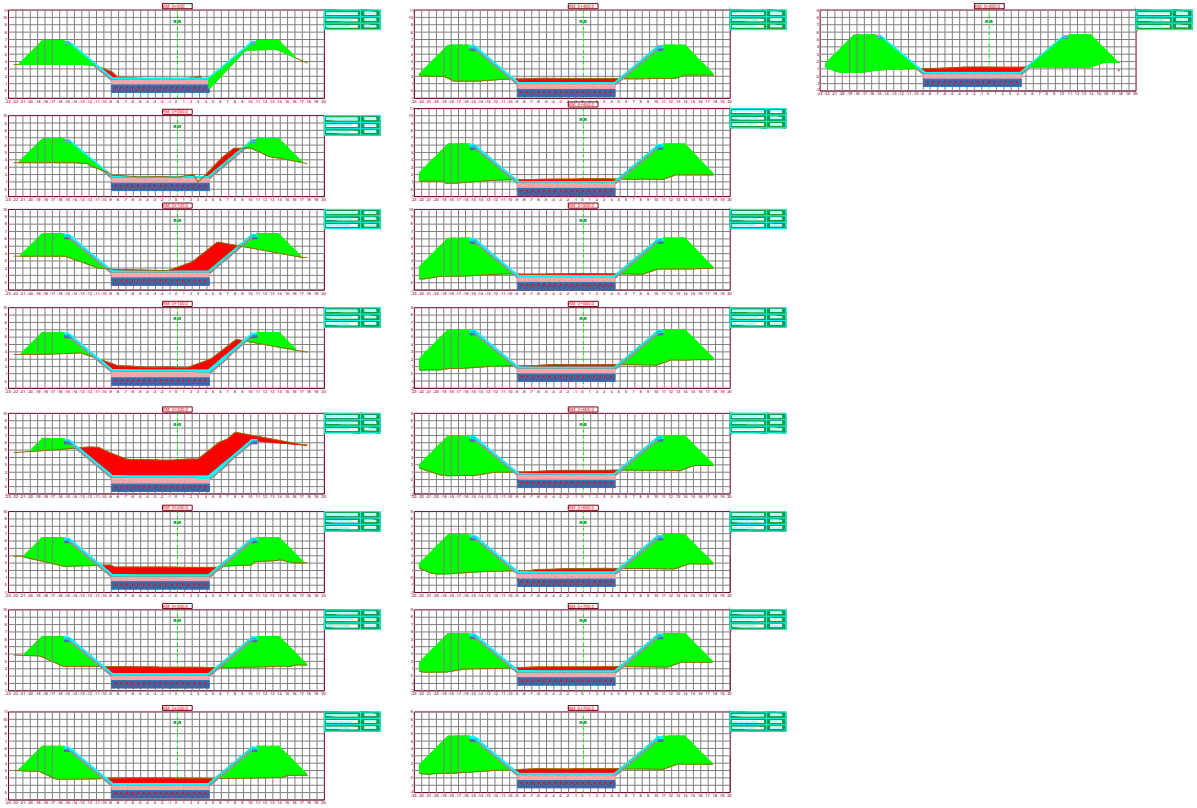

LOCALIZACION GEOGRAFICA



Colombia
Soledad - Atlántico
10°55'11"N
74°45'11"W

INFORMACION DE REFERENCIA

Proyeccion:	Gauss-Kruger
Datum:	Magna Sirgas
Origen:	Bogota central
Altura Ortometrica:	Geocol 2004
Unidades:	Metros
Latitud Origen:	4° 35' 46,3215" N
Longitud Origen:	74° 04' 39,0285" W

CONVECIONES PROYECTO

TOPOGRAFICO
- K0+000 — Alineamiento
- 28.00 — Isobata
- .28.32 — Punto Acotado
- k0+000 — Abscisa
- Estación Topografica
- Punto de Nivelación
- BM Topografico
- Punto de control
- Limite Internacional
- Limite Departamental
- Riesgo mínimo inundación
- Riesgo medio inundación
- Riesgo Alto inundación

VIAL
- Vía Pavimentada
- Vía Carretable
- Vía Carretable
- Puente

DRENAJE
- Orilla Corriente Principal
- Orilla Cienaga
- Orilla Caño
- Límite vegetación Arborea
- Orilla Afluente – efluente
- --> Dirección de la corriente

MISCELANEOS
- Zona de cultivo
- Zona edificada
- Zona de Corte
- Zona de relleno

DATOS Y TABLAS

VERSIÓN	DESCRIPCIÓN	DIBUJÓ	APROBÓ	FECHA
0.0	VERSION INICIAL	XXXXX	XXXXXX	2024-11-27

NOMBRE DEL ARCHIVO DIGITAL: CANAL TRAMO FINAL PLATANAL

DIBUJO:

PROYECTO: RECUPERACIÓN HIDRÁULICA DEL CAÑO DE SOLEDAD EN MARCO DE LA GESTIÓN DEL RIESGO DE DESASTRE EN EL MUNICIPIO DE SOLEDAD DEPARTAMENTO DEL ATLÁNTICO

CONTENIDO: CAÑO SOLEDAD
PERFIL / SECCIONES
PK 0+000 AL 0+800

UBICACION: SOLEDAD - ATLÁNTICO

LEVANTÓ:	APROBÓ:	ESCALA: 1:1000	FECHA: 2024
		HOJA: 1 DE 1	UNIDAD: METROS

PERFIL LONGITUDINAL TRAMO CAÑO SOLEDAD

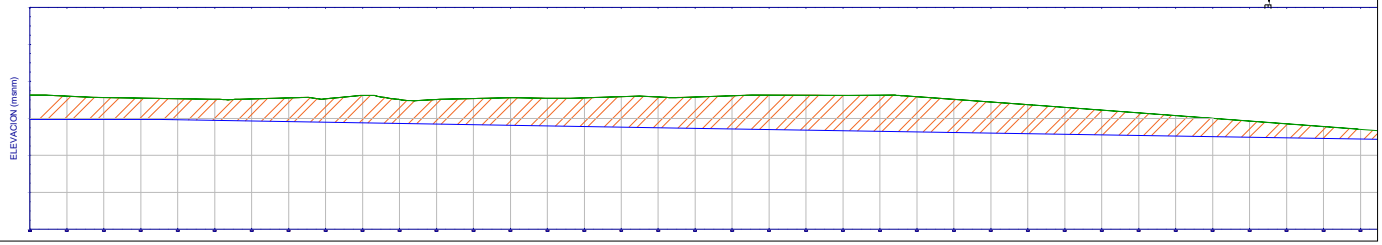

PERFIL LONGITUDINAL TRAMO CAÑO SOLEDAD

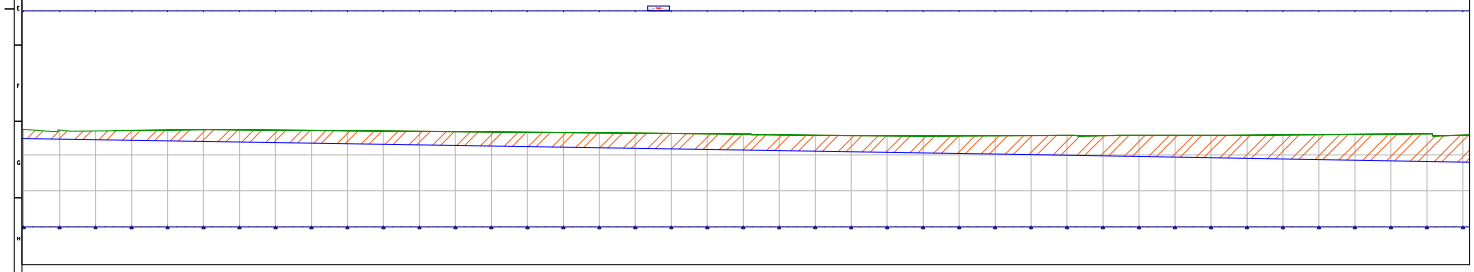

PERFIL LONGITUDINAL TRAMO CAÑO SOLEDAD

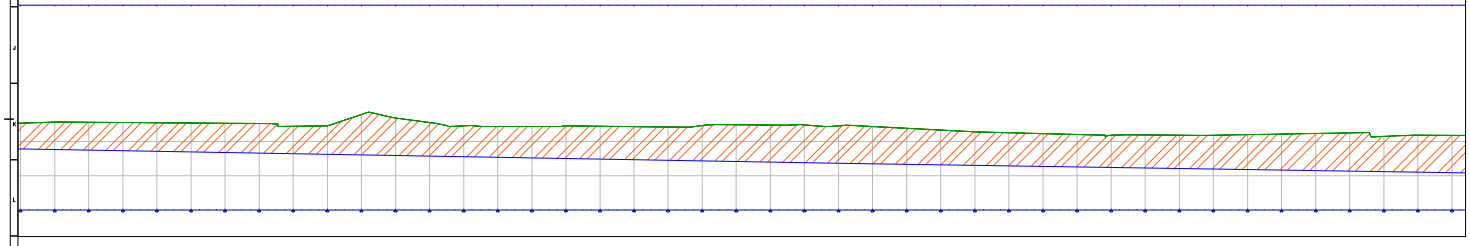

PERFIL LONGITUDINAL TRAMO CAÑO SOLEDAD

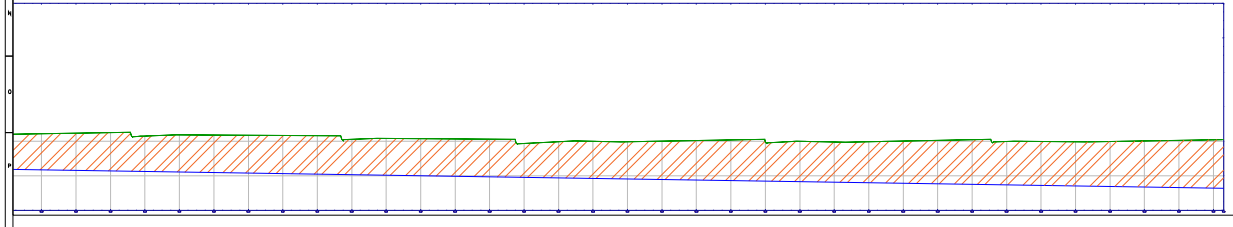

LOCALIZACION GEOGRAFICA



Colombia
Soledad - Atlántico
10°55'11"N
74°45'11"W

INFORMACION DE REFERENCIA

Proyeccion:	Gauss-Kruger
Datum:	Magna Sirgas
Origen:	Bogota central
Altura Ortometrica:	Geocol 2004
Unidades:	Metros
Latitud Origen:	4° 35' 46,3215" N
Longitud Origen:	74° 04' 39,0285" W

CONVECIONES PROYECTO

TOPOGRAFICO

- K0+000 — Alineamiento
- 28.00 — Isobata
- .28.32 — Punto Acotado
- k0+000 — Abscisa
- Estación Topografica
- Punto de Nivelación
- BM Topografico
- Punto de control
- Limite Internacional
- Limite Departamental
- Riesgo mínimo inundación
- Riesgo medio inundación
- Riesgo Alto inundación

VIAL

- Via Pavimentada
- Via Carretable
- Via Carretable
- Puente

DRENAJE

- Orilla Corriente Principal
- Orilla Cienaga
- Orilla Caño
- Limite vegetación Arborea
- Orilla Afluente – efluente
- Dirección de la corriente

MISCELANEOS

- Zona de cultivo
- Zona edificada
- Zona de Corte
- Zona de relleno

DATOS Y TABLAS

VERSIÓN	DESCRIPCIÓN	DIBUJÓ	APROBÓ	FECHA
0.0	VERSION INICIAL	XXXXX	XXXXXX	2024-11-27

VAMOS A HACERLO BIEN — TRABAJO HONESTO

NOMBRE DEL ARCHIVO DIGITAL: CANAL TRAMO CAÑO SOLEDAD

DIBUJO:

PROYECTO: RECUPERACIÓN HIDRÁULICA DEL CAÑO DE SOLEDAD EN MARCO DE LA GESTIÓN DEL RIESGO DE DESASTRE EN EL MUNICIPIO DE SOLEDAD DEPARTAMENTO DEL ATLÁNTICO

CONTENIDO: CAÑO SOLEDAD PERFIL / PERFIL PK 0+800 AL 3+746

UBICACION: SOLEDAD - ATLÁNTICO

LEVANTÓ: | APROBÓ: | ESCALA: 1:1000 | FECHA: 2024 | HOJA: 1 DE 3 | UNIDAD: METROS

SECCIONES TRAMO CAÑO SOLEDAD

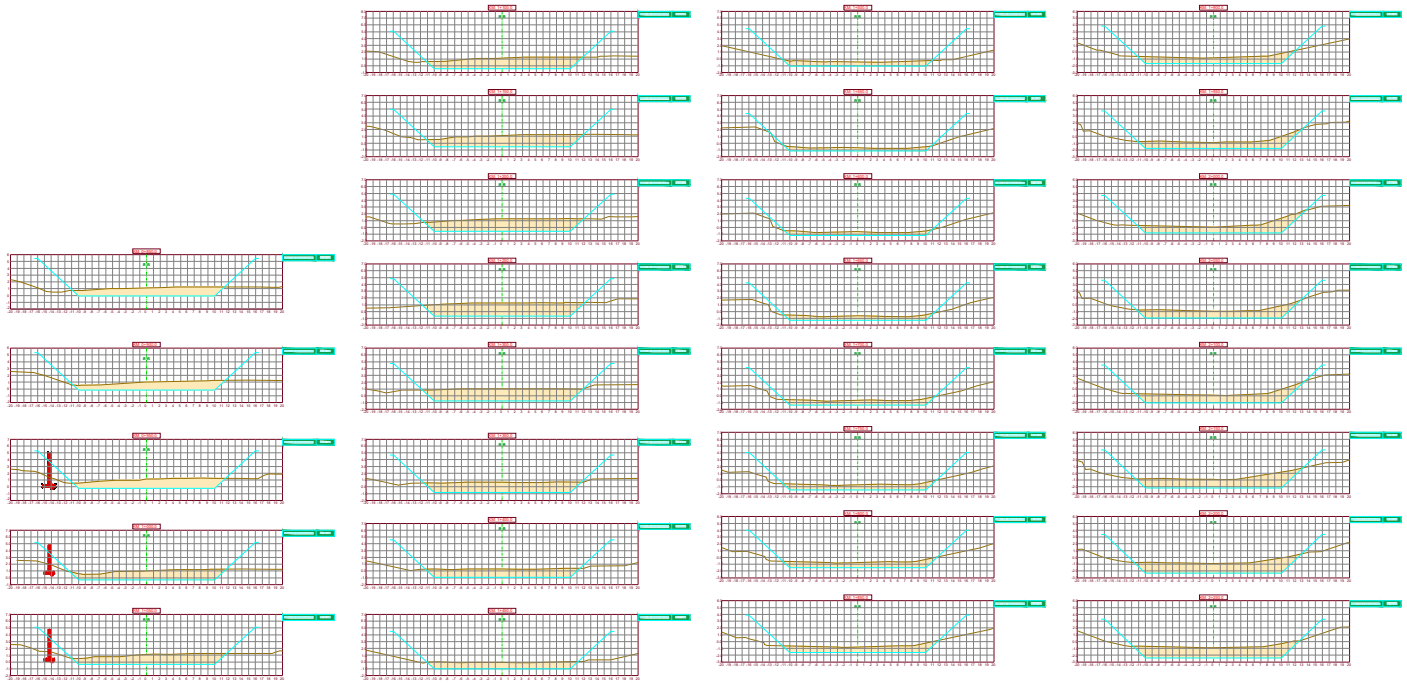

LOCALIZACION GEOGRAFICA



Colombia
Soledad - Atlántico
10°55'11"N
74°45'11"W

INFORMACION DE REFERENCIA

Proyeccion:	Gauss-Kruger
Datum:	Magna Sirgas
Origen:	Bogota central
Altura Ortometrica:	Geocol 2004
Unidades:	Metros
Latitud Origen:	4° 35' 46,3215" N
Longitud Origen:	74° 04' 39,0285" W

CONVECIONES PROYECTO

TOPOGRAFICO
- K0+000 — Alineamiento
- 28.00 — Isobata
- .28.32 — Punto Acotado
- k0+000 — Abscisa
- Estación Topografica
- Punto de Nivelación
- BM Topografico
- Punto de control
- Limite Internacional
- Limite Departamental
- Riesgo mínimo inundación
- Riesgo medio inundación
- Riesgo Alto inundación

VIAL
- Vía Pavimentada
- Vía Carretable
- Vía Carretable
- Puente

DRENAJE
- Orilla Corriente Principal
- Orilla Cienaga
- Orilla Caño
- Límite vegetación Arborea
- Orilla Afluente – efluente
- --> Dirección de la corriente

MISCELANEOS
- Zona de cultivo
- Zona edificada
- Zona de Corte
- Zona de relleno

DATOS Y TABLAS

VERSIÓN	DESCRIPCIÓN	DIBUJÓ	APROBÓ	FECHA
0.0	VERSION INICIAL	XXXXX	XXXXXX	2024-11-27

NOMBRE DEL ARCHIVO DIGITAL: CANAL TRAMO CAÑO SOLEDAD

DIBUJO:

PROYECTO: RECUPERACIÓN HIDRÁULICA DEL CAÑO DE SOLEDAD EN MARCO DE LA GESTIÓN DEL RIESGO DE DESASTRE EN EL MUNICIPIO DE SOLEDAD DEPARTAMENTO DEL ATLÁNTICO

CONTENIDO: CAÑO SOLEDAD
SECCIONES / SECCIONES
PK 0+800 AL 2+250

UBICACION: SOLEDAD - ATLÁNTICO

LEVANTÓ: | APROBÓ: | ESCALA: 1:1000 | FECHA: 2024 | HOJA: 2 DE 3 | UNIDAD: METROS

SECCIONES TRAMO CAÑO SOLEDAD

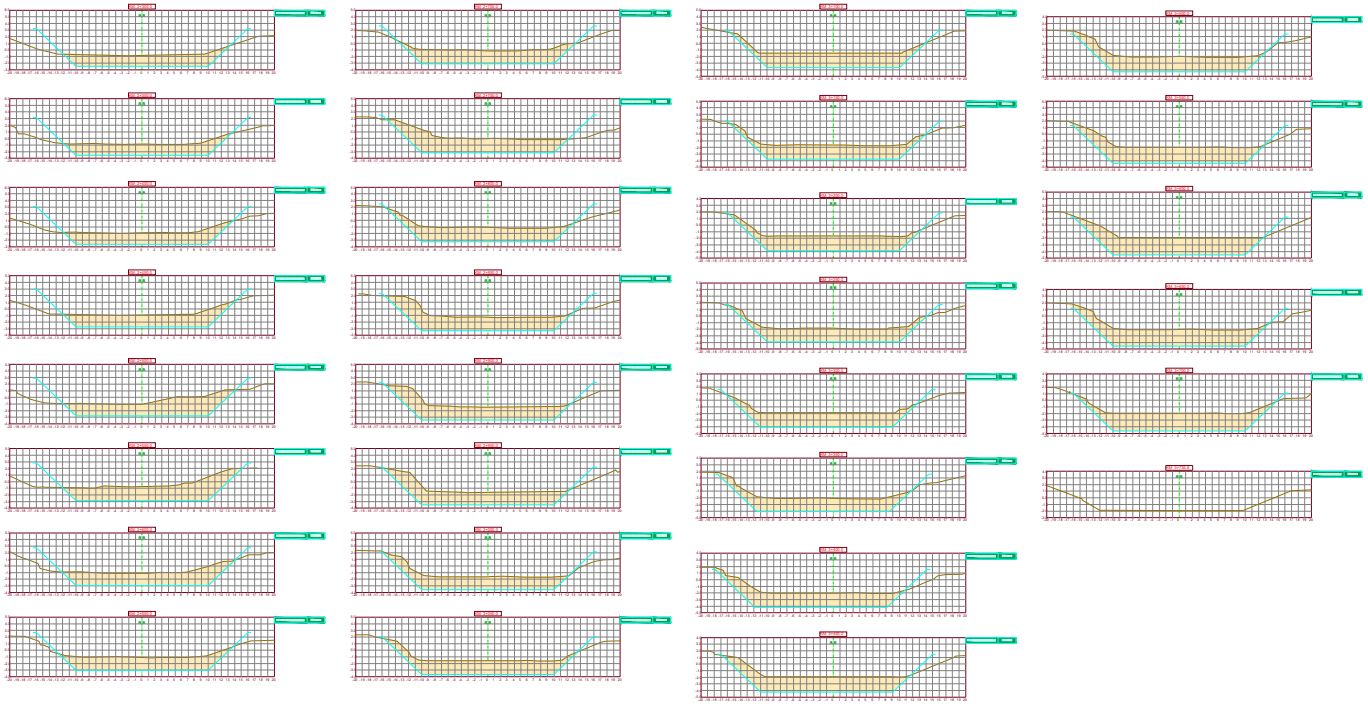

LOCALIZACION GEOGRAFICA



Colombia
Soledad - Atlántico
10°55'11"N
74°45'11"W

INFORMACION DE REFERENCIA

Proyeccion:	Gauss-Kruger
Datum:	Magna Sirgas
Origen:	Bogota central
Altura Ortometrica:	Geocol 2004
Unidades:	Metros
Latitud Origen:	4° 35' 46,3215" N
Longitud Origen:	74° 04' 39,0285" W

CONVECIONES PROYECTO

TOPOGRAFICO

- K0+000 — Alineamiento
- 28.00 — Isobata
- .28.52 — Punto Acotado
- k0+000 — Abscisa
- Estación Topografica
- Punto de Nivelación
- BM Topografico
- Punto de control
- Límite Internacional
- Límite Departamental
- Riesgo mínima inundación
- Riesgo medio inundación
- Riesgo Alto inundación

VIAL

- Vía Pavimentada
- Vía Carretable
- Vía Carretable
- Puente

DRENAJE

- Orilla Corriente Principal
- Orilla Cienaga
- Orilla Caño
- Límite vegetación Arborea
- Orilla Afluente – efluente
- --> Dirección de la corriente

MISCELANEOS

- Zona de cultivo
- Zona edificada
- Zona de Corte
- Zona de relleno

DATOS Y TABLAS

VERSIÓN	DESCRIPCIÓN	DIBUJÓ	APROBÓ	FECHA
0.0	VERSION INICIAL	XXXXX	XXXXXX	2024-11-27

VAMOS A HACERLO BIEN — TRABAJO HONESTO

NOMBRE DEL ARCHIVO DIGITAL: CANAL TRAMO CAÑO SOLEDAD

DIBUJO:

PROYECTO: RECUPERACIÓN HIDRÁULICA DEL CAÑO DE SOLEDAD EN MARCO DE LA GESTIÓN DEL RIESGO DE DESASTRE EN EL MUNICIPIO DE SOLEDAD DEPARTAMENTO DEL ATLÁNTICO

CONTENIDO: CAÑO SOLEDAD SECCIONES / SECCIONES PK 0+250 AL 3+735

UBICACION: SOLEDAD - ATLÁNTICO

LEVANTÓ: APROBÓ: ESCALA: 1:1000 FECHA: 2024

HOJA: 3 DE 3 UNIDAD: METROS

PERFIL LONGITUDINAL TRAMO AFLUENTE CAÑO SOLEDAD

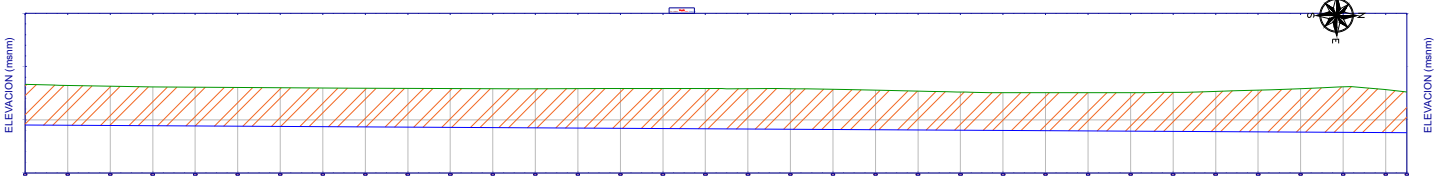

SECCIONES TRAMO AFLUENTE CAÑO SOLEDAD

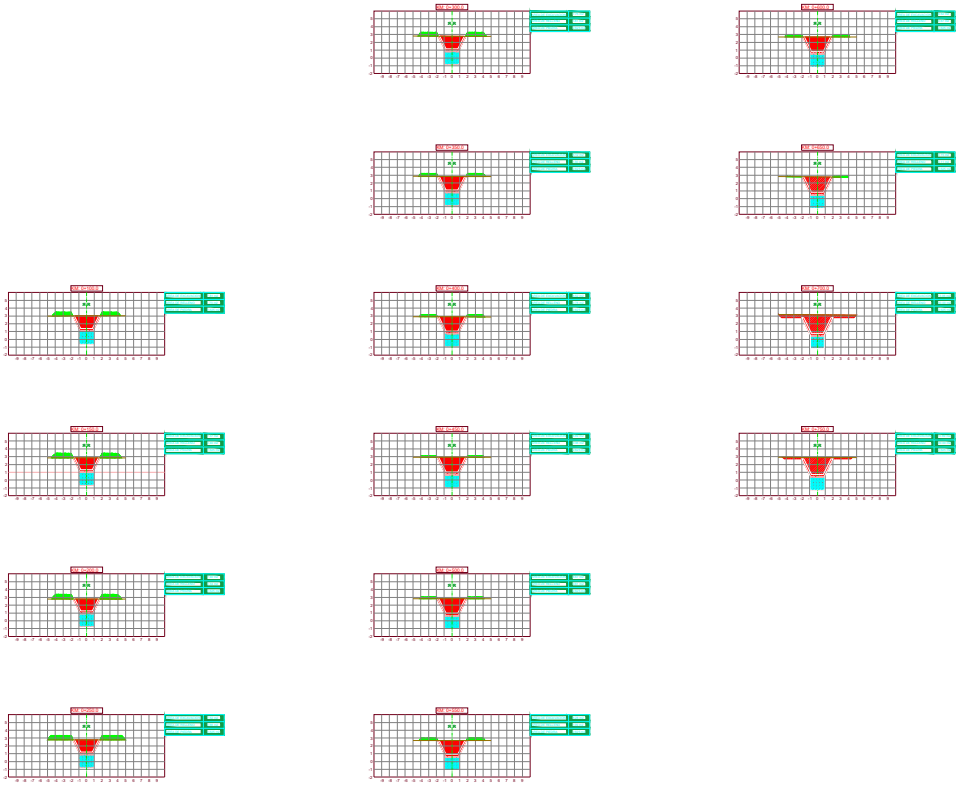

LOCALIZACION GEOGRAFICA



Colombia
Soledad - Atlántico
10°55'11"N
74°45'11"W

INFORMACION DE REFERENCIA

Proyeccion:	Gauss-Kruger
Datum:	Magna Sirgas
Origen:	Bogota central
Altura Ortometrica:	Geocol 2004
Unidades:	Metros
Latitud Origen:	4° 35' 46,3215" N
Longitud Origen:	74° 04' 39,0285" W

CONVECIONES PROYECTO

TOPOGRAFICO
- K0+000 — Alineamiento
- 28.00 — Isobata
- .28.32 — Punto Acotado
- k0+000 — Abscisa
- Estación Topografica
- Punto de Nivelación
- BM Topografico
- Punto de control
- Limite Internacional
- Limite Departamental
- Riesgo mínimo inundación
- Riesgo medio inundación
- Riesgo Alto inundación

VIAL
- Via Pavimentada
- Via Carretable
- Via Carretable
- Puente

DRENAJE
- Orilla Corriente Principal
- Orilla Cienaga
- Orilla Caño
- Límite vegetación Arborea
- Orilla Afluente – efluente
- --> Dirección de la corriente

MISCELANEOS
- Zona de cultivo
- Zona edificada
- Zona de Corte
- Zona de relleno

DATOS Y TABLAS

VERSIÓN	DESCRIPCIÓN	DIBUJÓ	APROBÓ	FECHA
0.0	VERSIÓN INICIAL	XXXXX	XXXXXX	2024-11-27

NOMBRE DEL ARCHIVO DIGITAL: CANAL TRAMO AFLUENTE CAÑO SOLEDAD

DIBUJO:

PROYECTO: RECUPERACIÓN HIDRÁULICA DEL CAÑO DE SOLEDAD EN MARCO DE LA GESTIÓN DEL RIESGO DE DESASTRE EN EL MUNICIPIO DE SOLEDAD DEPARTAMENTO DEL ATLÁNTICO

CONTENIDO: CAÑO SOLEDAD
PERFIL / SECCIONES
PK 0+100 AL 0+750

UBICACION: SOLEDAD - ATLÁNTICO

LEVANTÓ: APROBÓ: ESCALA: 1:1000 HOJA: 1 DE 1 FECHA: 2024 UNIDAD: METROS